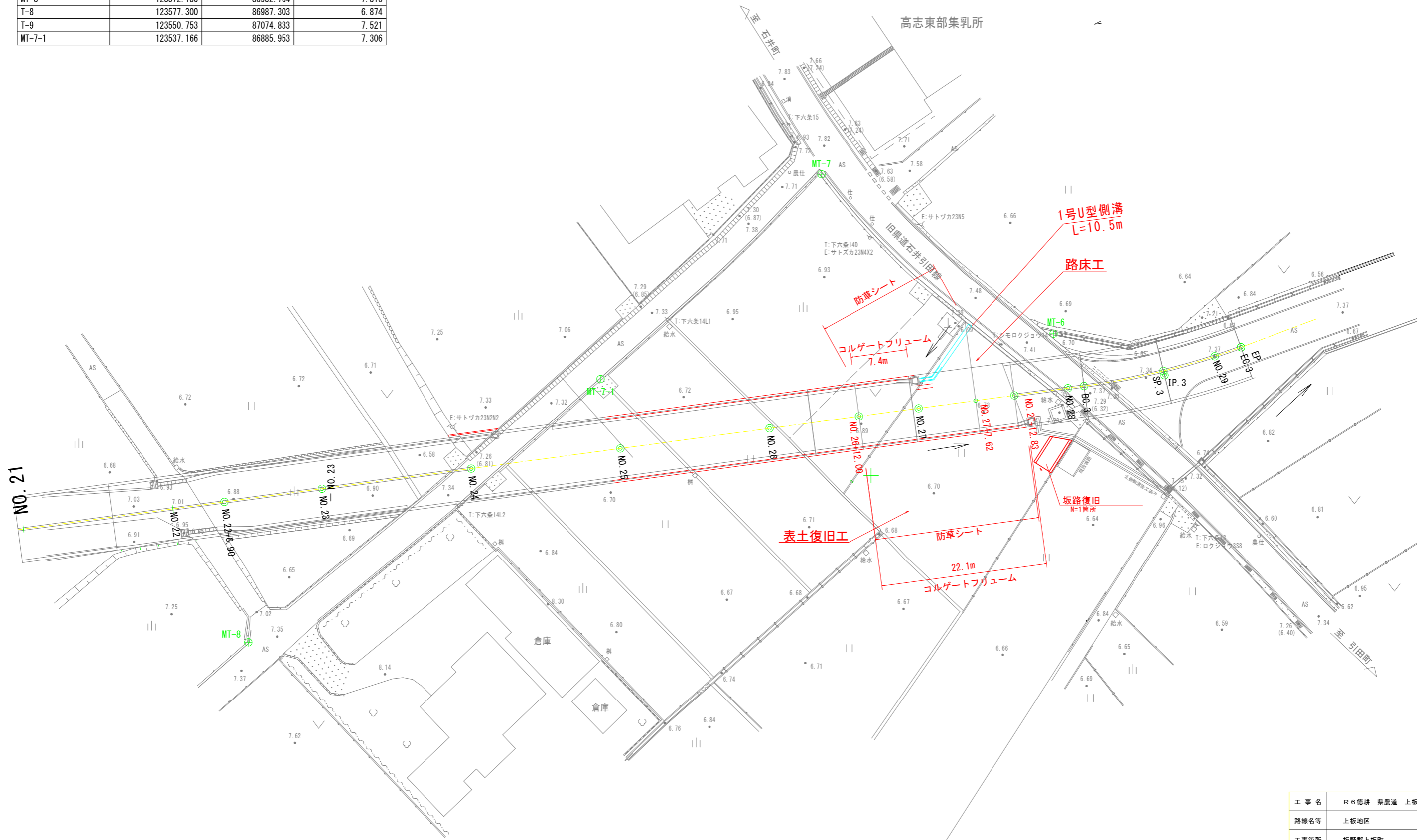


基準点座標一覧表

(世界測地系)

点名	X座標	Y座標	Z座標
MT-5	123509.628	86725.950	7.210
MT-6	123531.150	86825.769	
MT-7	123509.956	86856.602	7.733
MT-8	123572.150	86932.764	7.316
T-8	123577.300	86987.303	6.874
T-9	123550.753	87074.833	7.521
MT-7-1	123537.166	86885.953	7.306

平面図 S:1:500



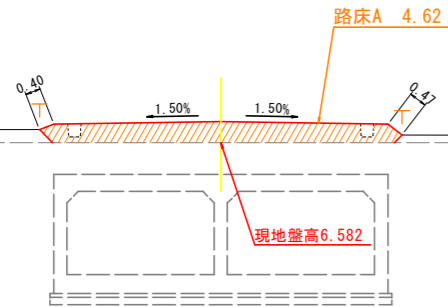
工事名	R6徳耕 県農道 上板 路床工事		
路線名等	上板地区		
工事箇所	板野郡上板町		
図面名	平面図		
縮尺	1:500	図面番号	1 / 3
会社名			
事業者名	徳島県東部農林水産局<徳島庁舎>		

# 横断図 S=1:100

NO.26 (NO.26+12.00)  
 GH=6.797  
 FH=

道路土工		NO.26+12.00
名称	規格	右側
路床盛土	4.0 ≤ B	4.58
	2.5 ≤ B < 4.0	-
	1.0 ≤ B < 2.5	-
	B < 1.0	-
防草シート (法面)		0.87

(4.83-0.35 × 0.35 × 2)

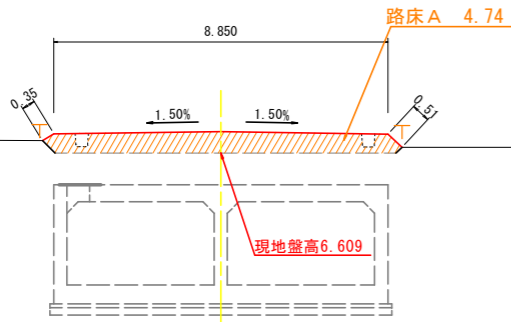


DL=0.000

NO.27 (NO.27+0.55)  
 GH=6.770  
 FH=

道路土工		NO.27+0.55
名称	規格	右側
路床盛土	4.0 ≤ B	4.74
	2.5 ≤ B < 4.0	-
	1.0 ≤ B < 2.5	-
	B < 1.0	-
防草シート (法面)		0.86

(4.98-0.35 × 0.35 × 2)

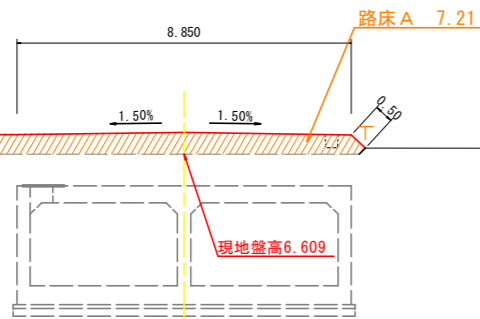


DL=0.000

NO.27 (NO.27+12.83)  
 GH=6.770  
 FH=

道路土工		NO.27+12.83
名称	規格	右側
路床盛土	4.0 ≤ B	7.21
	2.5 ≤ B < 4.0	-
	1.0 ≤ B < 2.5	-
	B < 1.0	-
防草シート (法面)		0.50

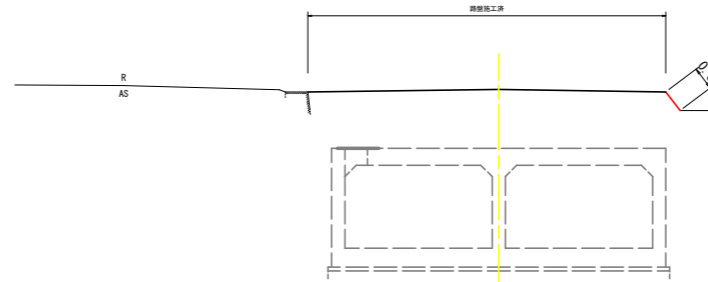
(7.56-0.35)



DL=0.000

NO.27 (NO.27+12.83)  
 GH=6.770  
 FH=

道路土工		NO.27+12.83
名称	規格	右側
路床盛土	4.0 ≤ B	-
	2.5 ≤ B < 4.0	-
	1.0 ≤ B < 2.5	-
	B < 1.0	-
防草シート (法面)		0.62



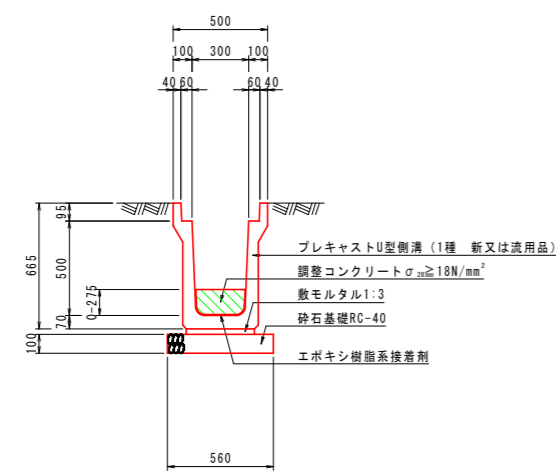
DL=0.000

工事名	R6徳耕 県農道 上板 路床工事		
路線名等	上板地区		
工事箇所	板野郡上板町		
図面名	横断図		
縮尺	1:100	図面番号	2 / 3
会社名			
事業者名	徳島県東部農林水産局<徳島庁舎>		

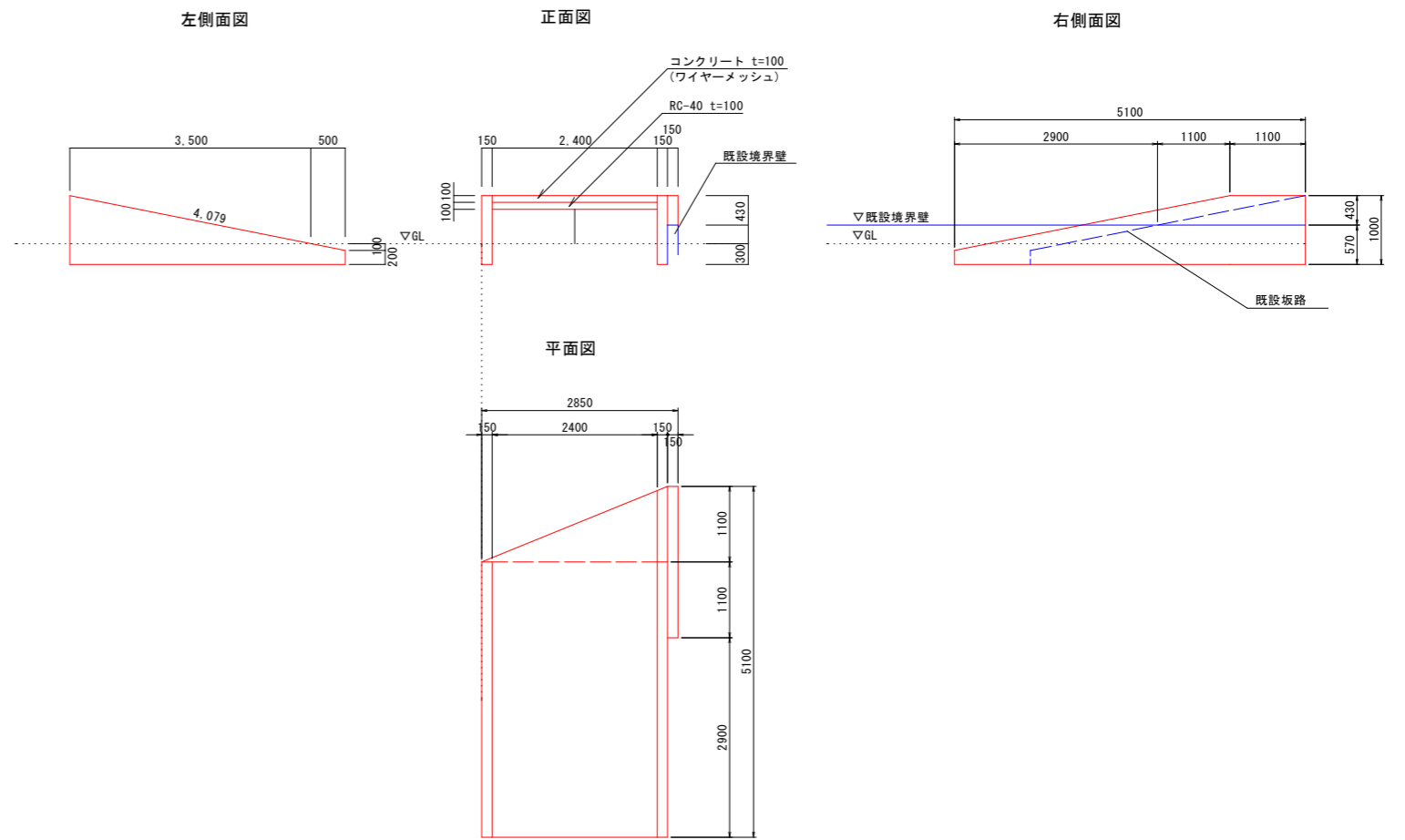
# 構造図

1号U型側溝

1/20



坂路復旧 構造図 (参考)  
S=1:50



工事名	R6徳耕 県農道 上板 路床工事		
路線名等	上板地区		
工事箇所	板野郡上板町		
図面名	構造図		
縮尺	図示	図面番号	3 / 3
会社名			
事業者名	徳島県東部農林水産局<徳島庁舎>		